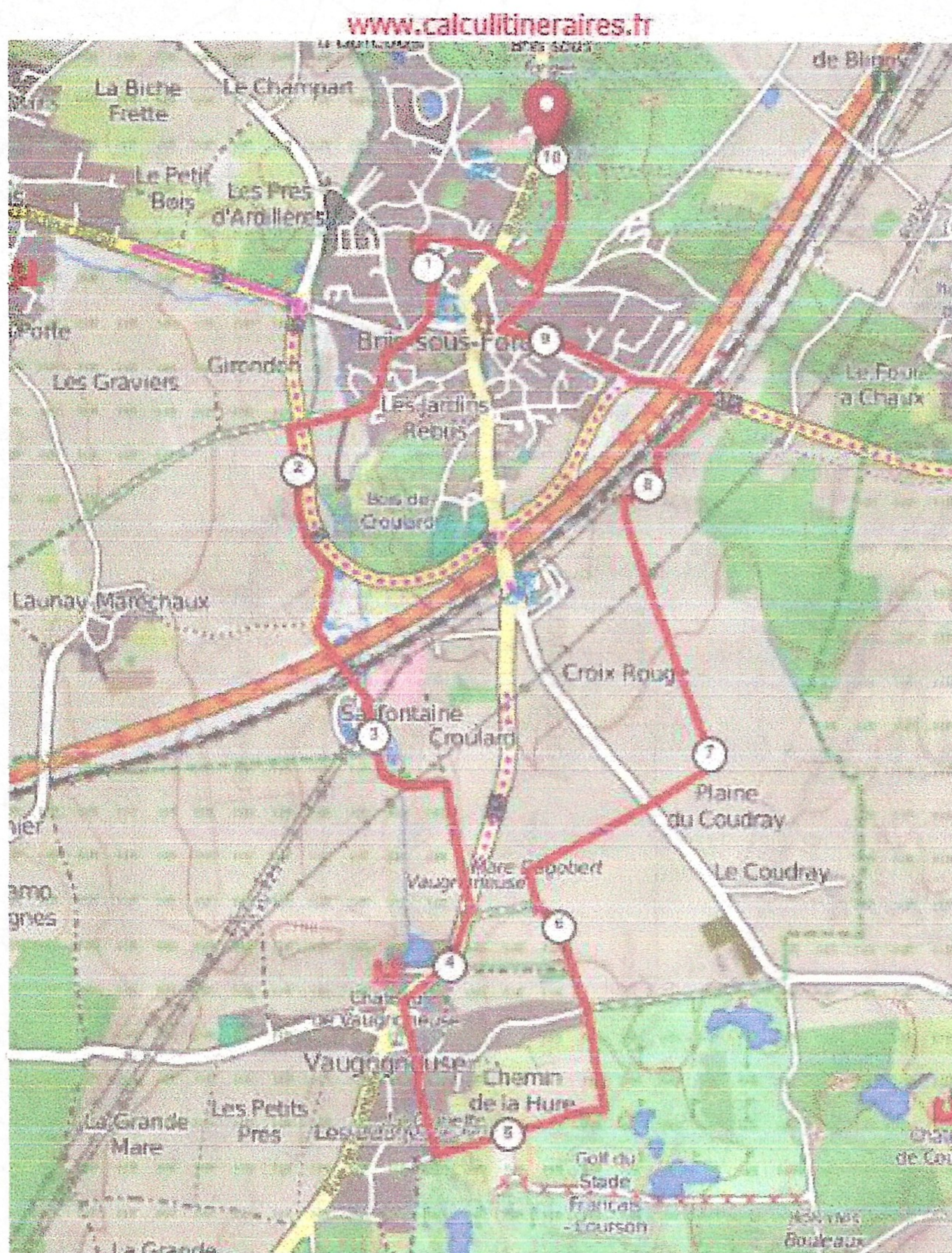



Départ : parking en lisière de forêt en face du cimetière de Briis sous Forges



[10019 m - 10960.3 yd soit : 10.02 km - 6.23 miles]

[Temps estimé du parcours : 0 h 0 min 0 s]

ALTITUDE & TOPOGRAPHIE

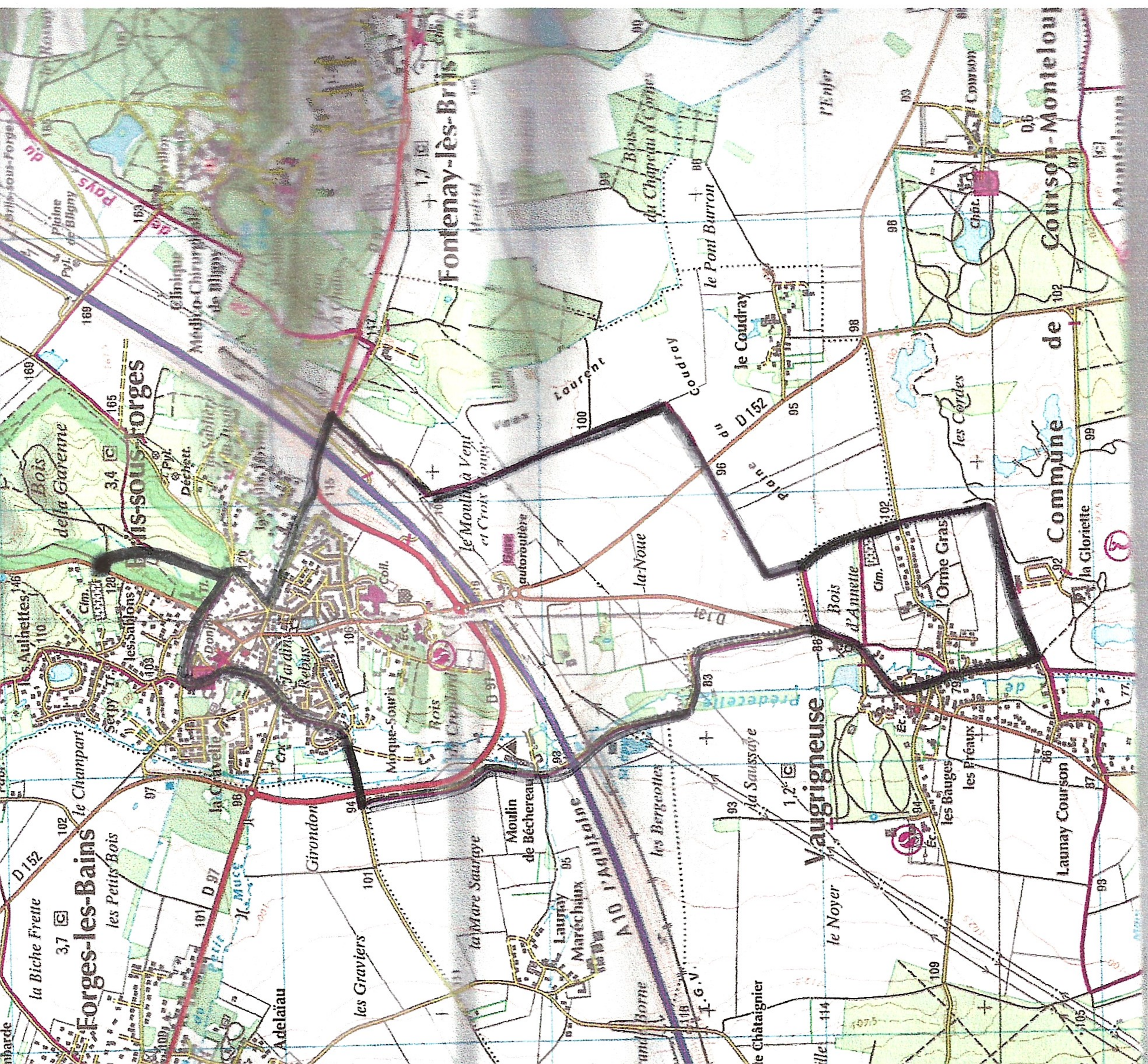


[Dénivelé négatif cumulé : 85 m - Dénivelé positif cumulé : 85 m]

Dénivelé global : 0 m

Altitude au départ : 131 m | Altitude à l'arrivée : 131 m

Altitude Maximum : 134 m | Altitude Minimum : 79 m



la Biche Frette
3,7

Forges-les-Bains
3,4

Fontenay-les-Bris
1,7

Vaigneuse
1,2

Courson-Montelou
0,6

les Graviers

les Aulnettes

Pays de Bilgny

la Mare Sauraye

le Moulin à Vent et Croix de la Vierge

le Coudray

Adelaiau

la Noüe

le Pont Barron

les Graviers

la Noüe

le Coudray

la Mare Sauraye

la Noüe

le Coudray

la Mare Sauraye

la Noüe

le Coudray

la Mare Sauraye

la Noüe

le Coudray

la Mare Sauraye

la Noüe

le Coudray

la Mare Sauraye

la Noüe

le Coudray

la Mare Sauraye

la Noüe

le Coudray

la Mare Sauraye

la Noüe

le Coudray

la Mare Sauraye

la Noüe

le Coudray

la Mare Sauraye

la Noüe

le Coudray

la Mare Sauraye

la Noüe

le Coudray

la Mare Sauraye

la Noüe

le Coudray

la Mare Sauraye

la Noüe

le Coudray

la Mare Sauraye

la Noüe

le Coudray