

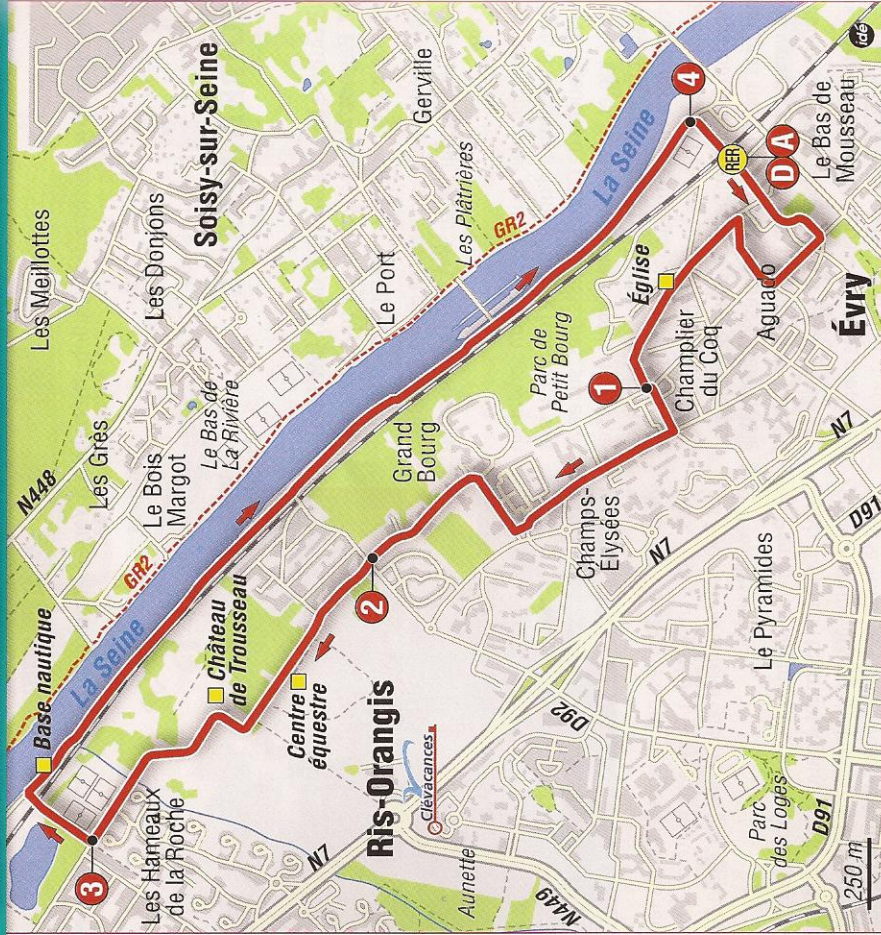
P10 - 2h - 8km

En bord de Seine



En bord de Seine

CIRCUIT DU CDRP91



D A Gare d'Évry Val-de-Seine (RER D)

Carte IGN top 25 : 2415 OT

Jaune

A Poursuivez votre balade : depuis la gare, traverser la Seine, au carrefour, prendre à droite le GR2 en direction d'Étrolley et découvrez le domaine départemental des Coudraux en bord de Seine.

I Évry : église St-Paul-St-Pierre, la faune et la flore des bords de Seine

E Etiolles : espace naturel sensible des Coudraux ;

Évry : cathédrale de la Résurrection, pagode Khanh-Anh ; Courcouronnes : mosquée ; Viry-Châtillon : itinéraire de Port aviation, Jardin de la Biodiversité

I Évry : Créperie le Clip - 21 allée Jacquard, Les Jardins de l'Himalaya (Indien) - 12-14 Cours Monseigneur Roméro, Les Terrasses - 20 cours Blaise Pascal, Le Vieux bourg - 26 bd Aquado

H Nombreux hôtels de chaîne sur l'agglomération (Ibis, B&B, Novotel, All Season ...)


T 01 Seine-Essonne 01 64 96 23 97

À deux pas de la ville nouvelle coule la Seine, fleuve mythique garant de la biodiversité.

VOTRE ITINÉRAIRE

D De la gare Evry-Val-de-Seine emprunter la rue de Seine en montée puis la rue du Puits Jamet. Prendre à droite la ruelle des jardins et au bout, tourner à droite, rue E. Plastre. À l'église, prendre à gauche l'avenue du château. Traverser la place du Général de Gaulle et continuer par l'allée Eugène Piat.

1 Remonter dans le petit centre commercial et prendre au rond-point le petit chemin bitumé qui borde la rue d'Antin. Tourner à droite dans le boulevard Decaerville et continuer rue Jasmin. Plus loin prendre à droite la rue de Ratisbonne. Passer devant le lycée/collège de Notre Dame de Sion, puis, un peu plus loin, devant la Solitude. Cette maison fut occupée de 1834 à 1848 par le général argentin San Martin. Avec Simon Bolivar, il fut l'un des héros de l'indépendance de l'Argentine, du Chili et du Pérou.




Ecluses en bord de Seine

2 Traverser le chemin de l'Ecorne Bœuf. Continuer par le chemin de Trousseau qui nous entraîne sur Ris-Orangis. Au rond-point, appuyer à gauche, passer devant le centre équestre et plus loin devant la ferme de Trousseau. Continuer sur la même route et passer devant les terrains de sport.

3 Prendre à droite le chemin de la sous-station pour arriver sur les bords de Seine à la base nautique de Ris-Orangis. Tourner de nouveau à droite et continuer en suivant la Seine. Sur le parcours, écluse d'Évry et sa passerelle permettant de rejoindre la rive droite

de la Seine à Soisy-sur-Seine. Un peu plus loin, le parc Missak Manouchian, chef des FTP-MOI (réseau des Francs-Tireurs et Partisans de la Main-d'œuvre Immigrée) arrêté le 16 novembre 1943 près du pont de Soisy).

4 Emprunter la rue Robert Pissonnier pour retrouver le point de départ **A**.



Les rives de la Seine